




RUDOLFOVANJE 2019

sobota, 6. april 2019



O DRUŠTVU

Pohodniško društvo Novo mesto deluje od februarja 2012. Vsak mesec organiziramo najmanj dve turi. Mladinski odsek vsako 3. soboto v mesecu organizira ture, ki so primerne za mlade planince. Vsako 1. soboto v mesecu pa društvo organizira zahtevnejšo turo. Vse ture vodijo vodniki PZS.

Več o društvu si preberite na spletni strani društva na www.pdnm.si, poiščite pa nas tudi na Facebooku, kjer redno objavljamo naše aktivnosti.

Če se želite včlaniti v Pohodniško društvo Novo mesto in s tem tudi v Planinsko zvezo Slovenije, vsa navodila najdete na društveni spletni strani pod zavihkom Članarina.

Rudolfovanje 2019 je finančno podprla MO Novo mesto.

RUDOLFOVA POT

Rudolfova pot je skoraj 40 km dolga pohodniška in kolesarska pot po meji pomerija Rudolswertha (takratno poimenovanje Novega mesta), kakor ga je določil Rudolf IV. Habsburški z ustanovno listino leta 1365. Avtor trase Rudolfove poti je Tomaž Levičar, ki smo jo prilagodili bolj prijetni hoji po gozdnih poteh, saj je vsako leto več asfalta.

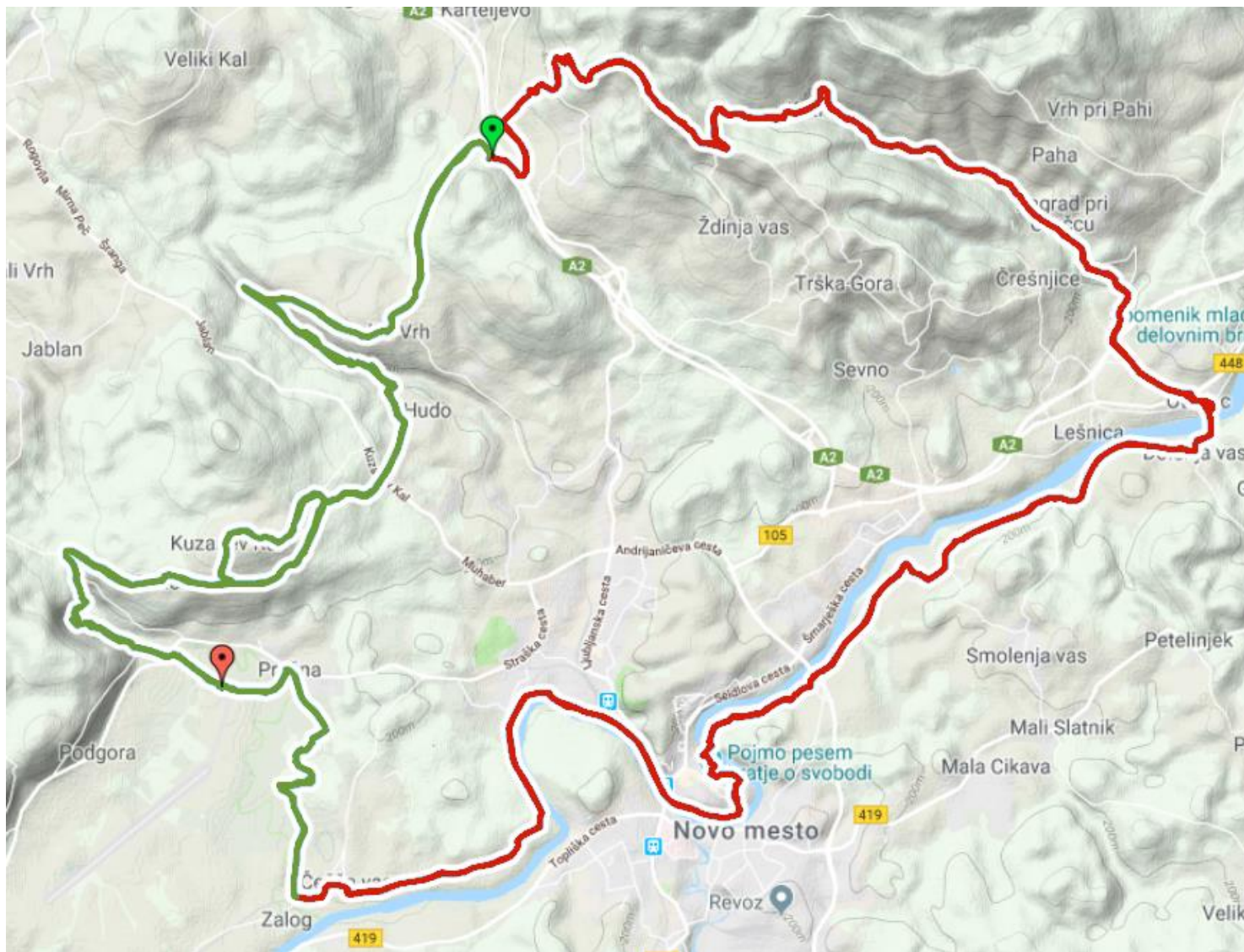
V letu 2015 je Mestna občina Novo mesto skrbništvo nad Rudolfovo potjo podelila Pohodniškemu društvu Novo mesto, nakar so se pričela dela na poti kot tudi promocija poti, ki poteka po raznolikih območjih in nudi pohodniku oz. kolesarju odlično priložnost za rekreacijo na domačem pragu in hkrati spoznavanje domače pokrajine. Letos se bomo že petič podali po Rudolfovi poti.

RUDOLFOVANJE 2019

Ob občinskem prazniku vas vabimo, da se udeležite enega od dogodkov, ki jih v ta namen pripravljamo v Pohodniškem društvu Novo mesto. Na razpolago vam bodo štiri različne aktivnosti. Izberite pravo zase glede na fizične sposobnosti, želje in dolžino trajanja.

1. Pohod po celotni trasi Rudolfove poti z izhodiščem v Češči vasi. Začetek pohoda ob 6. uri. Ob poti je predvideno tudi okrepčilo. Za morebitne izčrpane bo organiziran prevoz. Za pot, ki je po težavnosti lahka, zaradi dolžine pa tudi za koga naporna, bomo potrebovali 10 ur. Najvišja točka na poti, do katere se bomo povzpeli, bo s 510 metri Golušnik, najnižja pa s 160 metri prečkanje reke Krke v Šentpetru.
2. Osrednji pohod bo potekal od pokritega vtoka Karteljevo, mimo mlina v Bezgavcu do Češče vasi (zeleni del trase na naslednji strani). Tudi za to skupino bo zbor v Češči vasi ob 10. uri, od koder se bomo z avtobusom odpeljali na izhodišče. Čakalo nas bo 15 km hoje z vmesnimi postanki za okrepčilo in kulturnim programom. Zahtevnost trase je lahka.
3. Treking kolesarjenje po celotni trasi z začetkom ob 11. uri, ravno tako v Češči vasi. Tudi za kolesarje velja zgornji opis in značilnosti trase. Zahtevnost kolesarjenja bo V1, S1. Za odsek nad Luknjo in z Golušnika proti Grčevju pa V2 oziroma S2.
4. Pohod za najmlajše in najstarejše, začetek v Novem mestu pred Rotovžem ob 14. uri. Pridružili se boste pohodnikom, ki bodo prehodili že večji del poti in skupaj prehodili še približno 7 km dolg preostanek poti do Češče vasi.

TRASA RUDOLFOVE POTI



Novo mesto

Češča vas

Grad Luknja

Kuzarjev Kal


Daljnj vrh


Karteljevo

Golušnik (najvišja točka 510 m.n. v.)

Grčevje

Otočec (najnižja točka poti, 160 m n. v.)

Osrednji pohod 
(Karteljevo – Češča vas)

Preostali del poti 
(Češča vas – Novo mesto – Karteljevo)



Rudolfovanje 2019 bo v vsakem vremenu. Pohode bomo prilagodili udeležencem in vremenskim razmeram.