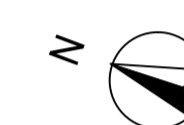


— območje OPPN
— meja katastrske občine

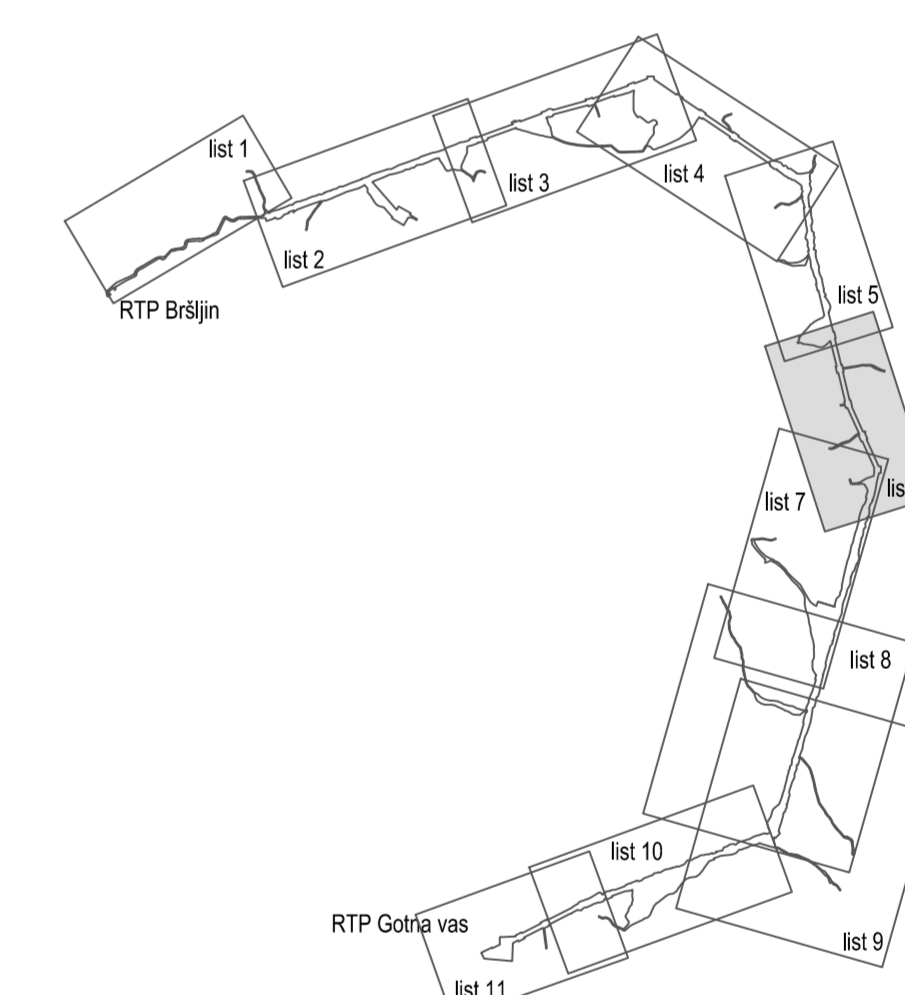
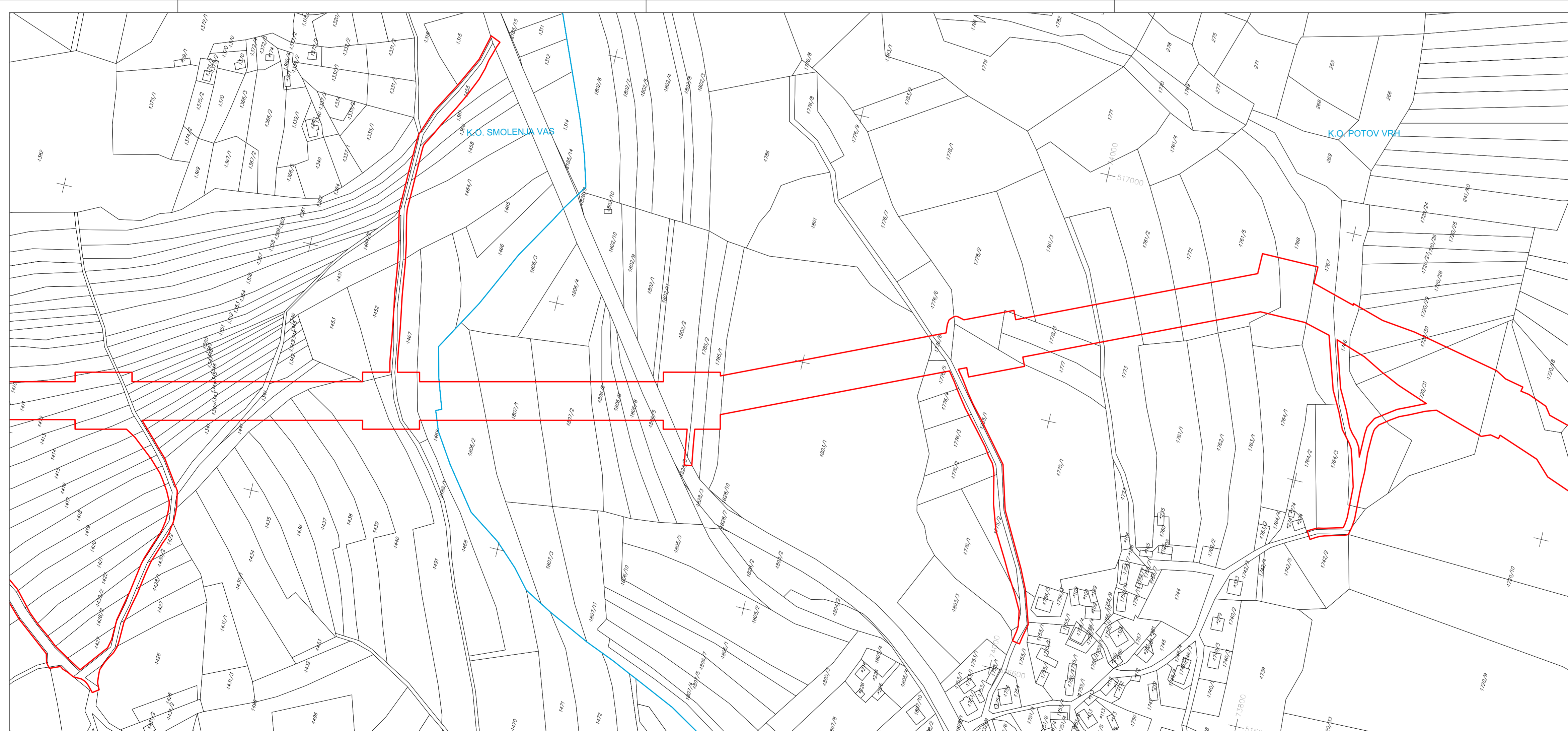


Podloge: DKN, OGU Novo mesto

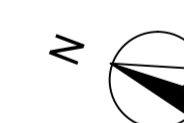
naslov karte: OBMOČJE OPPN Z OBSTOJEČIM PARCELNIM STANJEM
naročnik: Elektro Ljubljana, d.d.
načrtovalec:



OPNP za prostorsko ureditev skupnega pomena za daljnovod DV 2x110 KV RTP Bršljin - RTP Goša vas		iz št. pr. IZS	IZS 0712
faza	Sprejet dokument	iz št.	podpis
odgovorna nosilka	SUZANA SIMIČ, univ.dipl.inž.kraj.arh.	ZAPS 0847 KA	<i>[Signature]</i>
sodelavci	PETRA EREŠ, univ.dipl.inž.kraj.arh.		<i>[Signature]</i>
število naloge	S-5/08	kraj in datum	februar 2011
		merilo	1:2000
		list št.	3.5



— območje OPPN
— meja katastrske občine



Podloge: DKN, OGU Novo mesto

naslov karte: OBMOČJE OPPN Z OBSTOJEČIM PARCELNIM STANJEM
naročnik: Elektro Ljubljana, d.d.
načrtovalec:



OPNP za prostorsko ureditev skupnega pomena za daljnovod DV 2x110 KV RTP Bršljin - RTP Goša vas		iz št. pr. IZS	IZS 0712
faza	Sprejet dokument	iz št.	podpis
odgovorna nosilka	SUZANA SIMIČ, univ.dipl.inž.kraj.arh.	ZAPS 0847 KA	<i>[Signature]</i>
sodelavci	PETRA EREŠ, univ.dipl.inž.kraj.arh.		<i>[Signature]</i>
število naloge	S-5/08	kraj in datum	februar 2011
		merilo	1:2000
		list št.	3.6