






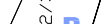



LEGENDA

-  **Območje urejanja**
-  **UE S1**
-  **UE S2**
-  **UE P ter obzem javne površine**
-  **UE C ter obzem javne površine**
-  **Meja ureditvene enote**
-  **Ureditvene enote stanovanjskega naselja**
-  **Ureditvena enota za park**
-  **Ureditvena enota za cesto**

**OBČINSKI PODROBNI PROSTORSKI NAČRT
REGRŠKE KOŠENICE - 2**

**Prikaz ureditvenih enot
M 1:1000**

Izvajalec: BD PROJEKTIRANJE d.o.o. Prešernov trg 14, Novo mesto		Naloga: OBČINSKI PODROBNI PROSTORSKI NAČRT REGRŠKE KOŠENICE 2			
Naročnik: Mestna občina Novo mesto, Seidlova 1, Novo mesto		Načrt: Prikaz ureditvenih enot			
Odgovorni vodja projekta: Bogdana Dražič, u.d.i.arh.	Številka: A-0925	Načrt:			
	Podpis:	Prikaz ureditvenih enot			
Odgovorni projektant za arhitekturo: Bogdana Dražič, u.d.i.arh.	Številka: A-0925	Faza:			
	Podpis:	sprejet dokument			
Odgovorni projektant za infrastrukturo: Magda Meglič, inž.gradb.	Številka: G-2078	Št.naloga: OPPN 05/11	Merilo: 1 : 1000	Datum: februar 2013	Št.karte: 4
	Podpis:				

Podlaga: geodetski načrt, december 2010