










LEGENDA :

-  MEJA OBMOČJA OPPN
-  OBSTOJEČI OBJEKTI
-  OBSTOJEČE MEJE ZEMLJIŠKE PARCELE
-  PREDVIDENA VEČSTANOVANJSKA POZIDAVA (MRZLA DOLINA, OBJEKTA NA GP2)
-  DOSTOP 'Z' - 1. FAZA (ZA POTREBE OBJEKTOV NA GP2)
-  KOMBINIRANA PEŠ IN KOLESARSKA POT
-  NAVEZAVA NA OBSTOJEČO PEŠPOT
-  UREJENE ZELENE POVRŠINE (ZA IGRO ZA ŽOGO ZA POTREBE VEČJIH OTROK IN MLADOSTNIKOV IN IGRALNE POVRŠINE ZA IGRO MLAJŠIH OTROK)

OPOMBA:

V prvi fazi je za namen gradnje stavb na GP2 možno urediti dostop »Z« v širini do 5m z rekonstrukcijo obstoječe kolovozne poti in s priključevanjem na ulico Brod - cesto »B« v priključku (P1). Za uporabo objektov na GP2 mora biti izvedena tudi peš pot ob vzhodni (GP11) in južni strani GP2 (GP12) z navezavo na GP13 in del kombinirane peš in kolesarske poti ob zahodni strani GP2 (GP7).

Nabrtovalec:		 <small>Šte. inštit. oblikovanje, projektiranje, objektno inženjerske službe, svetovanje in konzultacije d.o.o., Novo mesto, tel. 07 332 15 31</small>		Pobudnik in naročnik: DOLNOV d.o.o., Šuceva 23, 4000 Kranj	
Delovna skupina:		Ime:	Ident.št.	Podpis:	Pripravljenalec: Mestna občina Novo mesto, Seidlova 1, 8000 Novo mesto
Odgovorni vodja izdelave OPPN:		MATEJA KAUDEK, u.d.i.o.	ZAPS 1282A		Projekt: OBČINSKI PODROBNI PROSTORSKI NAČRT (OPPN) MRZLA DOLINA - ZAHOD
Projektant za področje infrac.		DUŠAN GRANDA, u.d.i.g.	IZS G-0146		Faza: SPREJET DOKUMENT
Sodelovalci:		KLAVDIJA PEČNIK, dipl.inž.geod.			Naslov karte: SITUACIJA PROMETNE UREDITVE - 1. FAZA
		IRENA ŠERUGA, dipl.inž.geod.			
Št. naloge: 06/10 - OPPN	Datum: JULIJ 2013	Merilo: 1:1000			Št. karte: 6.1.1