






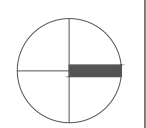


LEGENDA :

-  MEJA OBMOČJA UREJANJA (MEJA OPPN)
-  OBSTOJEČE PARCELNE MEJE (DKN)
-  MEJA PREDVIDENE ZEMLJIŠKE PARCELE
-  MEJA PREDVIDENE ZEMLJIŠKE PARCELE ZNOTRAJ NIZA (PRILAGOJENA ZASNOVI POSTAVITVE HIŠ)
-  POVRŠINA PREDVIDENE ZEMLJIŠKE PARCELE (m²)
-  JAVNE POVRŠINE - OBMOČJE NAMENJENO ZA GRADNJO INFRASTRUKTURE IN ZELENE POVRŠINE SOSESKE
-  MOŽNOST PRIKLJUČITVE ZEMLJIŠČA OPREDELJENEGA KOT JAVNE POVRŠINE K ZEMLJIŠKIM PARCELAM



Naročnik:		Brod Invest d.o.o., Novi trg 9, Novo mesto	
Dolovna skupina:		Pripravi/jalec: Mestna občina Novo mesto, Seidlova 1, 8000 Novo mesto	
Odgovorni vodja izdelave SD OPPN:		Projekt: SPREMEMBE IN DOPOLNITVE OPPN ZA SOSESKO BROD - DRAGE	
Projektant za področje inženjirstva:		Faza: SPREJET DOKUMENT	
Sodelavec:		Naslov karte: NAČRT PARCELACIJE	
Št. naloge: 03/10-SD OPPN		Datum: JUNIJ 2011	
Merilo: 1:1000		Št. karte: 9.1	