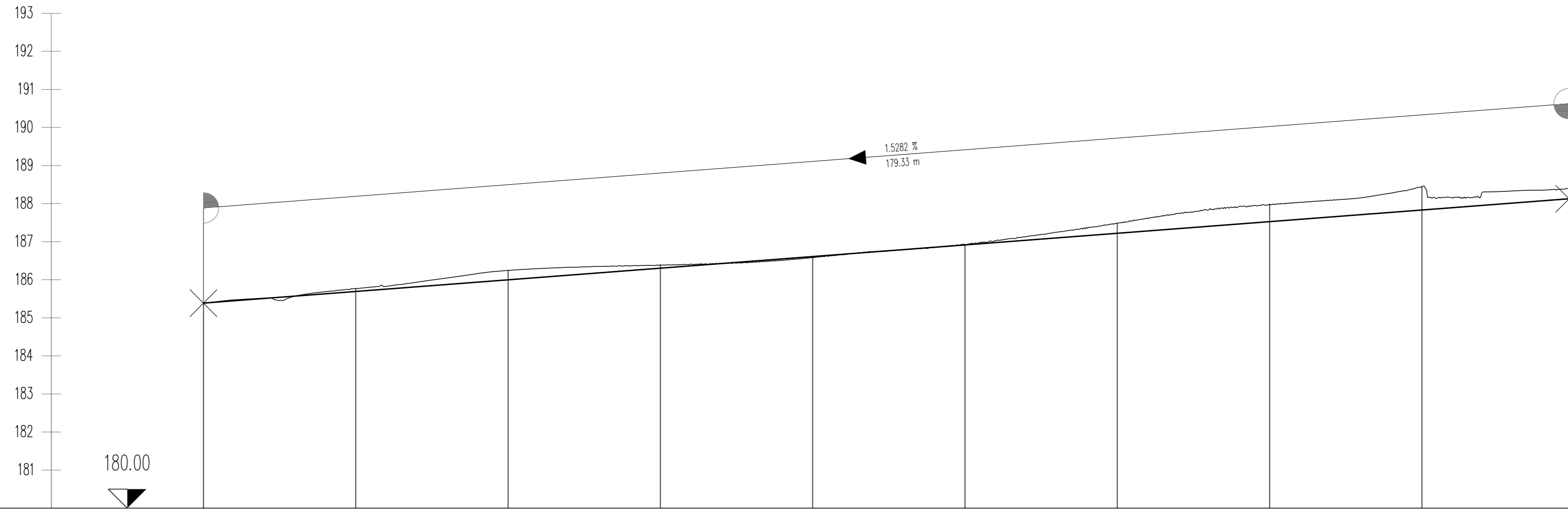


OPOMBA:  
VZDOLŽNI PROFIL JE PREVZET IZ IDEJNEGA PROJEKTA št. IP-65/04 (Topos d.o.o.)



OZNAKE PROFILOV

A1 20.00 A2 20.00 A3 20.00 A4 20.00 A5 20.00 A6 20.00 A7 20.00 A8 20.00 A9 19.33 0

STACIONAŽE

1.6 25.67 45.67 65.67 85.67 105.67 125.67 145.67 165.67 185.67 188.40

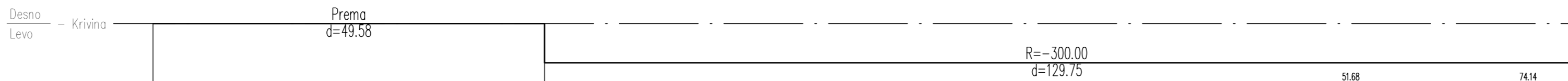
KOTE TERENA

185.39 185.77 186.25 186.39 186.60 186.92 187.49 187.99 188.45 188.40

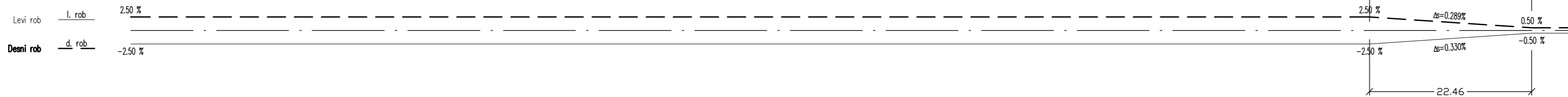
KOTE NIVELETE

185.386 185.692 185.997 186.144 186.303 186.609 186.914 187.220 187.525 187.831 188.127

PREME IN KRIVINE



PREČNI NAGIBI



**OPN ZA PROSTORSKO UREDITEV SKUPNEGA POMENA ZA REKONSTRUKCIJO KRIŽIŠČA BELOKRANJSKE CESTE V NOVEM MESTU NA CESTAH G2-105 IN R2-419 S ŠIRŠIM VPLIVNIM OBMOČJEM**

**VZDOLŽNI PROFIL CESTA G2-105/255  
M 1 : 500/100**

Izvajalec: <b>BD PROJEKTIRANJE d.o.o.</b> Prešernov trg 14, Novo mesto		Naloga: <b>OPN ZA PROSTORSKO UREDITEV SKUPNEGA POMENA ZA REKONSTRUKCIJO KRIŽIŠČA BELOKRANJSKE CESTE V NM NA CESTAH G2-105 IN R2-419 S ŠIRŠIM VPLIVNIM OBMOČJEM</b>			
Naročnik: <b>Mestna občina Novo mesto, Seldlova 1, Novo mesto</b>		Načrt: <b>VZDOLŽNI PROFIL CESTA G2-105/255</b>			
Odgovorni vodja projekta: <b>Bogdana Dražič, u.d.l.arh.</b>	Številka: <b>A-0925</b> Podpis:	Faza: <b>SPREJET DOKUMENT</b>			
Odgovorni projektant za arhitekturo: <b>Bogdana Dražič, u.d.l.arh.</b>	Številka: <b>A-0925</b> Podpis:	Št.naloga:	Merilo:	Datum:	Št.lista:
Odgovorni projektant za infrastrukturo: <b>Magda Meglič, inž.gradb.</b>	Številka: <b>G-2078</b> Podpis:	<b>OPPN 01/08</b>	<b>1 : 500/100</b>	<b>Julij 2010</b>	<b>13.A</b>