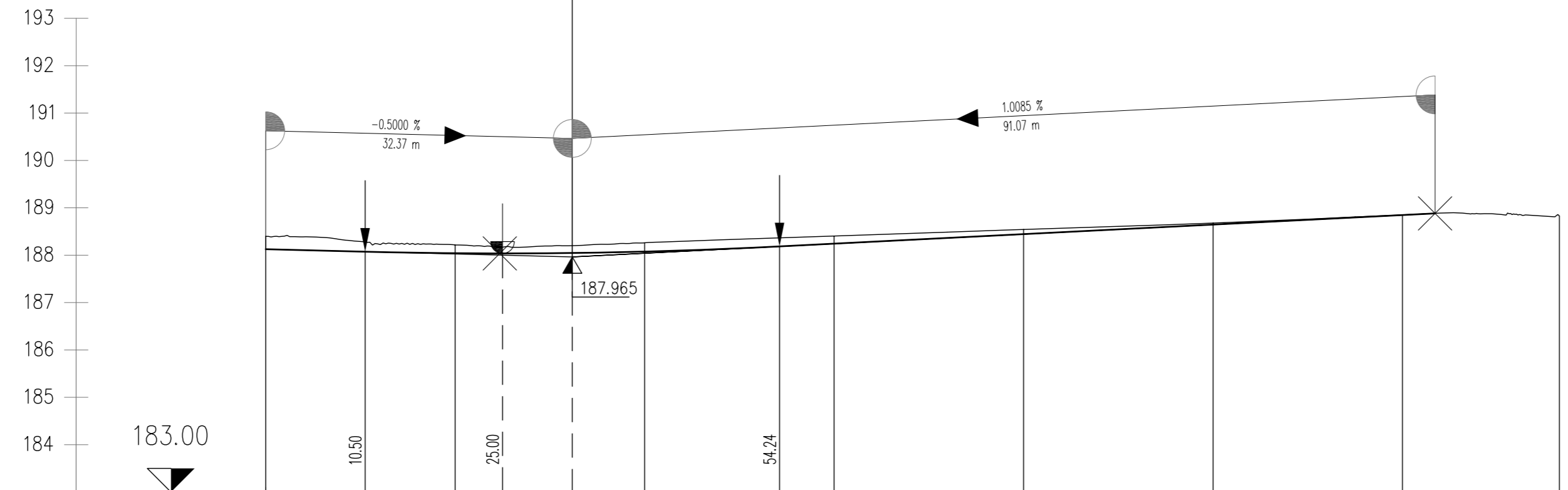
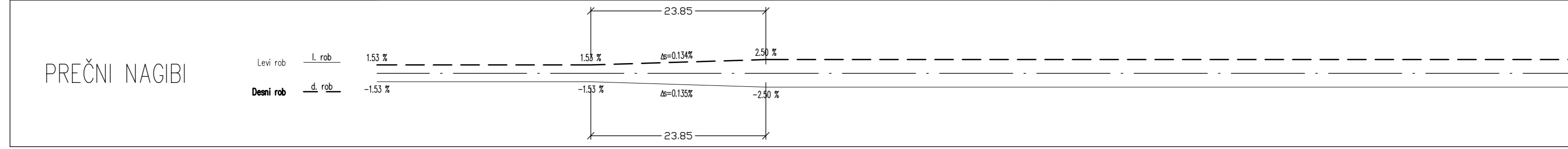
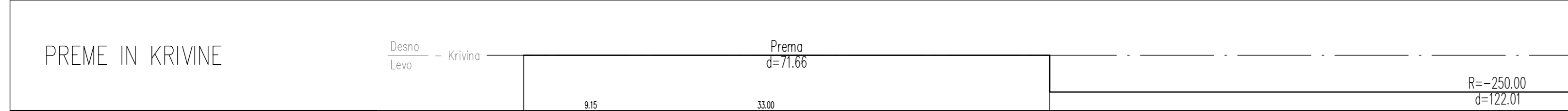


$T = 1$
 $R_{kk} = 2900.0 \text{ m}$
 $\mu = -1.50845 \%$
 $tg = 21.873 \text{ m}$
 $a = 0.082 \text{ m}$
 $KM = 32.37$
 $H = 187.965 \text{ m}$
 $L = 43.746 \text{ m}$

OPOMBA:
 VZDOLŽNI PROFIL JE PREVZET IZ IDEJNEGA PROJEKTA št. IP-65/04 (Topos d.o.o.)



OZNAKE PROFILOV	D1	20.00	D2	20.00	D3	20.00	D4	20.00	D5	20.00	D6	20.00	D7	16.56	0
STACIONAŽE	0.0		20.00		40.00		60.00		80.00		0.1		20.00		36.56
KOTE TERENA	188.40		188.22		188.26		188.41		188.54		188.68		188.85		188.83
KOTE NIVELETE	188.126		188.042		188.077		188.243		188.361		188.445		188.647		188.848



OPN ZA PROSTORSKO UREDITEV SKUPNEGA POMENA ZA REKONSTRUKCIJO KRIŽIŠČA BELOKRANJSKE CESTE V NOVEM MESTU NA CESTAH G2-105 IN R2-419 S ŠIRŠIM VPLIVNIM OBMOČJEM
VZDOLŽNI PROFIL CESTA R2-419/1204
M 1 : 500/100

Izvajalec: BD PROJEKTIRANJE d.o.o. Prešernov trg 14, Novo mesto		Naloga: OPN ZA PROSTORSKO UREDITEV SKUPNEGA POMENA ZA REKONSTRUKCIJO KRIŽIŠČA BELOKRANJSKE CESTE V NM NA CESTAH G2-105 IN R2-419 S ŠIRŠIM VPLIVNIM OBMOČJEM			
Naročnik: Mestna občina Novo mesto, Seidlova 1, Novo mesto		Načrt: VZDOLŽNI PROFIL CESTA R2-419/1204			
Odgovorni vodja projekta: Bogdana Dražič, u.d.l.arh.	Številka: A-0925 Podpis:	Faza: SPREJET DOKUMENT			
Odgovorni projektant za arhitekturo: Bogdana Dražič, u.d.l.arh.	Številka: A-0925 Podpis:	Št.naloga: OPN 01/08	Merilo: 1 : 500/100	Datum: julij 2010	Št.lista: 13.D
Odgovorni projektant za infrastrukturo: Magda Meglič, inž.gradb.	Številka: G-2078 Podpis:				