







LEGENDA :

-  **UREDITVENO OBMOČJE / MEJA OLN***
* Opomba: V skladu z Odlokom o občinskem lokacijskem načrtu Brusnice (Uradni list RS, št. 120/06, 38/07 – popr., 43/07 – popr., 42/08 – popr.).
-  **LOKACIJE SPREMEMB IN DOPOLNITEV**
- urejanje novih / obstoječih gradbenih parcel
-  **LOKACIJE SPREMEMB IN DOPOLNITEV**
- lokacije, ki se izvzamejo iz ureditvenega območja OLN
-  **SPREMEMBA UREDITVENEGA OBMOČJA / MEJE OLN****
** Opomba: Predvidena je na zemljišča z namensko rabo SKs, CD, ZDo, PO in VC - skladno z Odlokom o Občinskem prostorskem načrtu Mestne občine Novo mesto (Uradni list RS, št. 101/2009, 37/2010 - popr., 76/2010 - popr.)

 gradbeno projektiranje in inženiring, d.o.o. Ljubljanska c. 26, 8000 Novo mesto tel.: 07/33 77 630, fax: 07/33 77 631		EST 916		©	
Investitor/naročnik:	Mestna občina Novo mesto in Waki d.o.o., Brusnice				
Objekt:	Spremembe in dopolnitve občinskega lokacijskega načrta Brusnice				
Lokacija:	Velike Brusnice				
	Ime in priimek:	Ident. številka:	Podpis:		
Odg. vodja:	Ksenija Avsec, univ.dipl.inž.arh.	ZAPS A - 1214			
Odg. projektant:	Ksenija Avsec, univ.dipl.inž.arh.	ZAPS A - 1214			
Sodelavec:					
Naslov risbe:	DOF S PRIKAZOM OBMOČJA UREJANJA				
Št. projekta:	Datum:	Faza:	Merilo:	Št. lista:	
SD OLN-56/2011	december 2012	SPREJET DOKUMENT	M 1: 2000	3	