










**LEGENDA:**

-  MEJA OBMOČJA SDZN
-  GLAVNE PROMETNE OSI
-  DOSTOP V OBMOČJE (uvoz / izvoz)
-  OBMOČJE POSLOVNO TRGOVSKIH DEJAVNOSTI
-  OBMOČJE STANOVANJSKIH OBJEKTOV
-  OBMOČJE NAMENJENO ZA GRADNJO INFRASTRUKTURE - JAVNE POVRŠINE
-  OBMOČJE ZELENIH POVRŠIN / ZELENA BARIERA
-  ZMANJŠANJE VPLIVA NA STANOVANJSKO SOSESKO Z ZELENO BARIERO
-  ODPIRNIJE POGLEDIV

Načrtovalec:		 <small>Tržne analize, oblikovanje, projektiranje, okoljevarstvene študije, svetovanje Kočevarjeva ulica 1, Novo mesto, tel.: 07 373 15 31</small>		Pobudnik in naročnik: <b>HARVEY NORMAN TRADING d.o.o., Letališka cesta 3d, 1000 Ljubljana</b>	
Delovna skupina:		Ime:	Ident.št.	Podpis:	Pripravitelj: <b>MESTNA OBČINA NOVO MESTO Seidlova c. 1, 8000 Novo mesto</b>
Odgovorni vodja izdelave SDZN:	MATEJA KAUDEK, u.d.i.a.	ZAPS 1282A			
Projektant za področje infrastr.:	DUŠAN GRANDA, u.d.i.g.	IZS G-0146			Prostorski akt: <b>SPREMEMBE IN DOPOLNITVE ZAZIDALNEGA NAČRTA (SDZN) POSLOVNO-STANOVANJSKE GRADNJE V DOLEJNIH KAMENCAH</b>
Sodelavci:	KLAVDIJA PEČNIK, dipl.inž.geod.				Faza: <b>SPREJET DOKUMENT</b>
Št. naloge: <b>03/08-SDZN</b>	Datum: <b>JULIJ 2009</b>	Merilo: <b>M 1:2500</b>	Naslov karte: <b>PRIKAZ VPLIVOV IN POVEZAV S SOSEDNJIMI OBMOČJI</b>		
					Št. karte: <b>3</b>