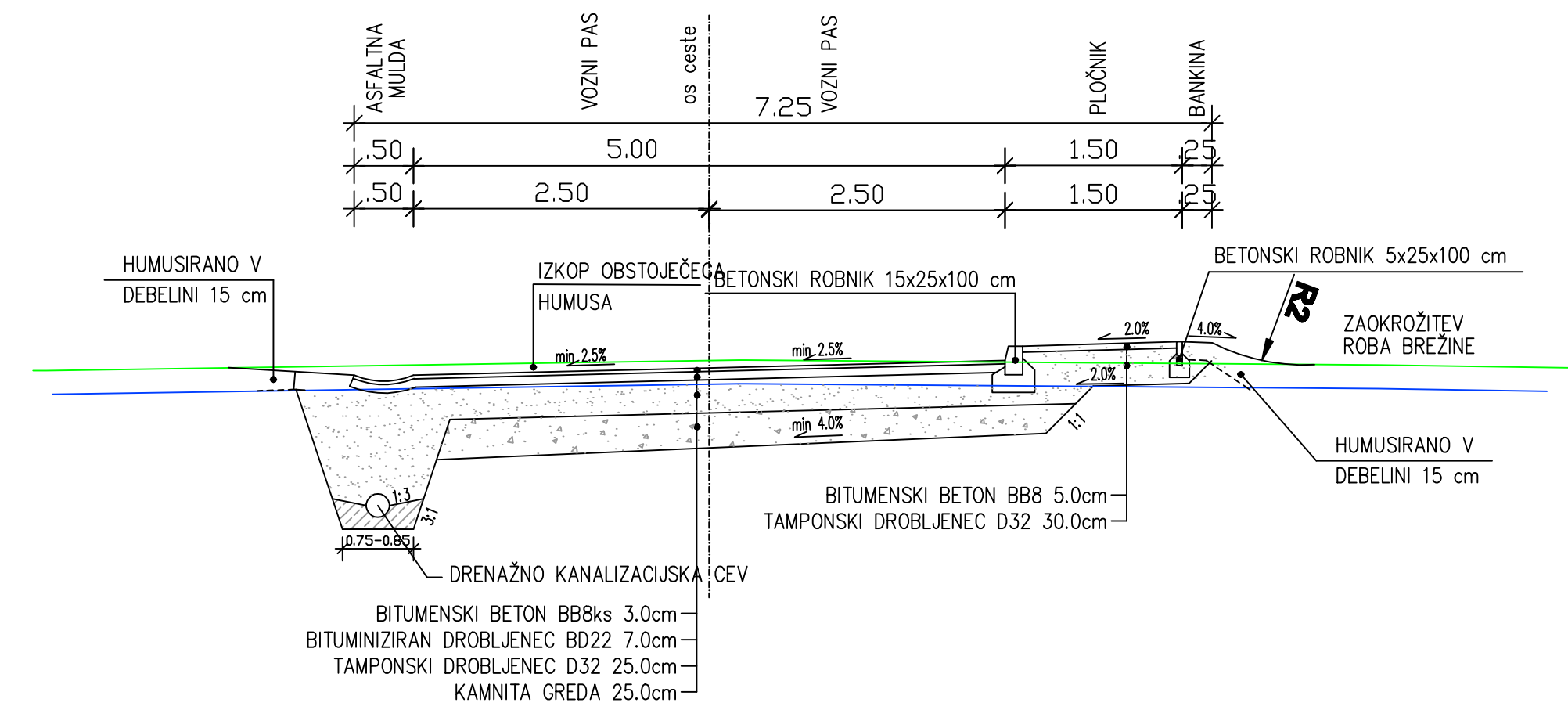
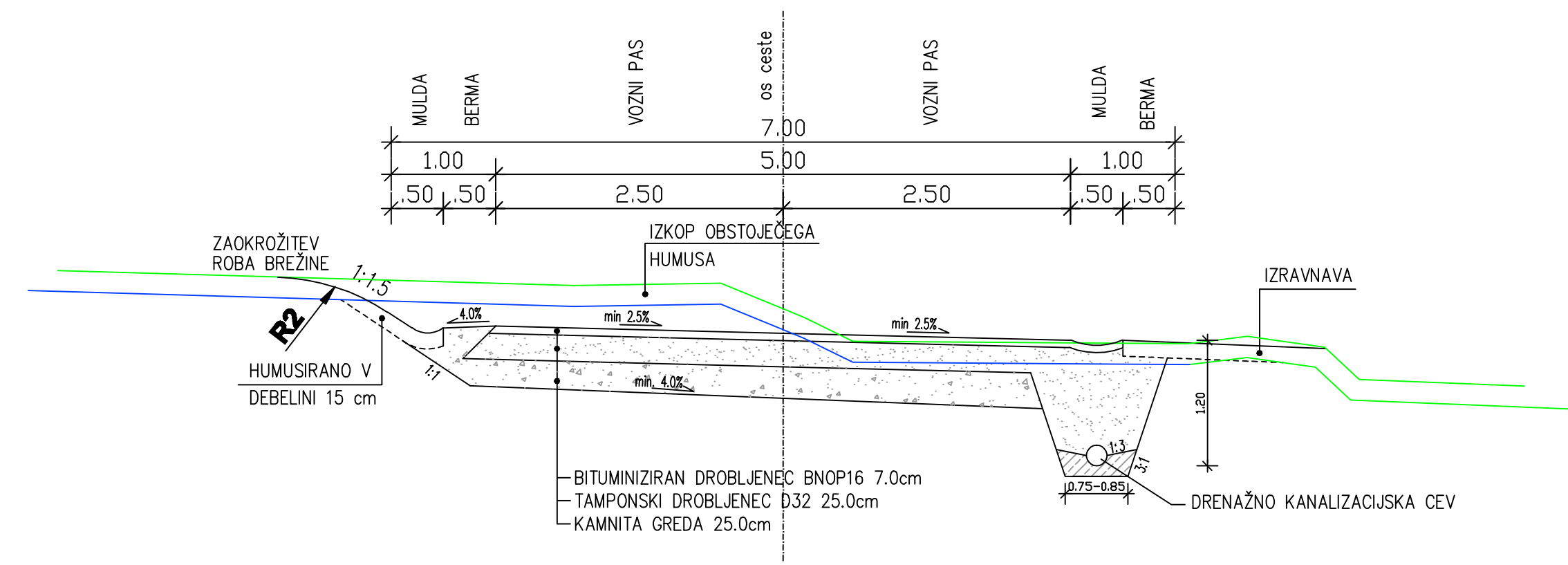


Ulica Ivana Roba




Priključna cesta



OBČINSKI PODROBNI PROSTORSKI NAČRT TURKOV HRIB

prečni prerezi cest
m 1:50

NEPOBLAŠČENO KOPIRANJE IN RAZMNOŽEVANJE NI DOVOLJENO

PREDMET:	OBČINSKI PODROBNI PROSTORSKI NAČRT TURKOV HRIB	ŠTEVILKA PROJEKTA 236/06	 Razvojni center PLANIRANJE d.o.o. CELJE Ulica XIV. divizije 14, Celje	
NAROČNIK:	MESTNA OBČINA NOVO MESTO IN LASTNIKI ZEMLJIŠČ			
VODJA PROJEKTA:	RADOVAN ROMIŠ univ.dipl.inž.ur.kraj. 0663 IZS AK- 0834	<i>[Signature]</i>	MERILO:	1:50
ODGOVORNI PROJEKTANT:	RADOVAN ROMIŠ univ.dipl.inž.ur.kraj. 0663 IZS AK- 0834	<i>[Signature]</i>	DATUM:	junij 2008
PROJEKTANT:	RADOVAN NIKIČ univ.dipl.inž.grad. ACER d.o.o. Novo Mesto		LIST ŠTEVILKA:	8