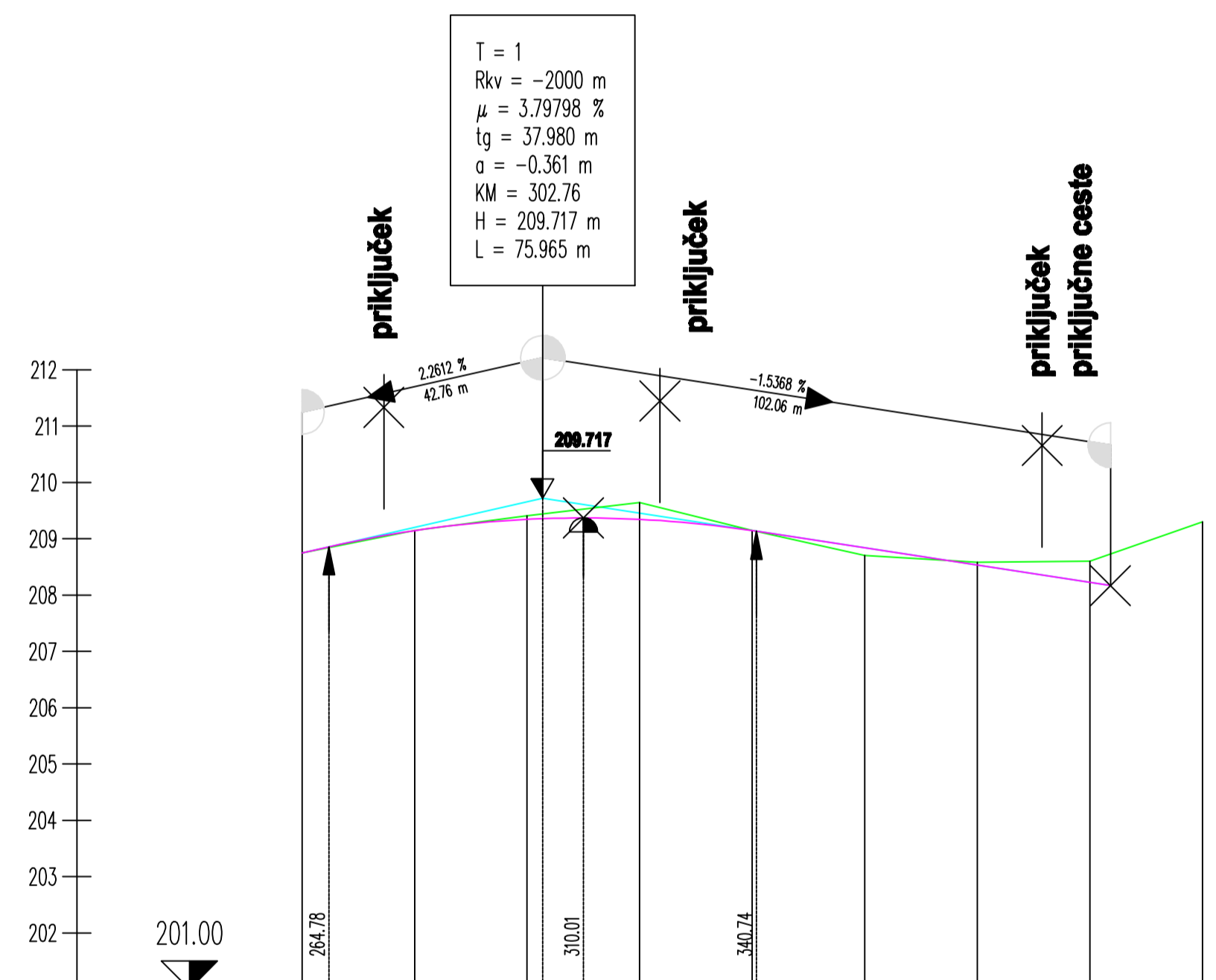


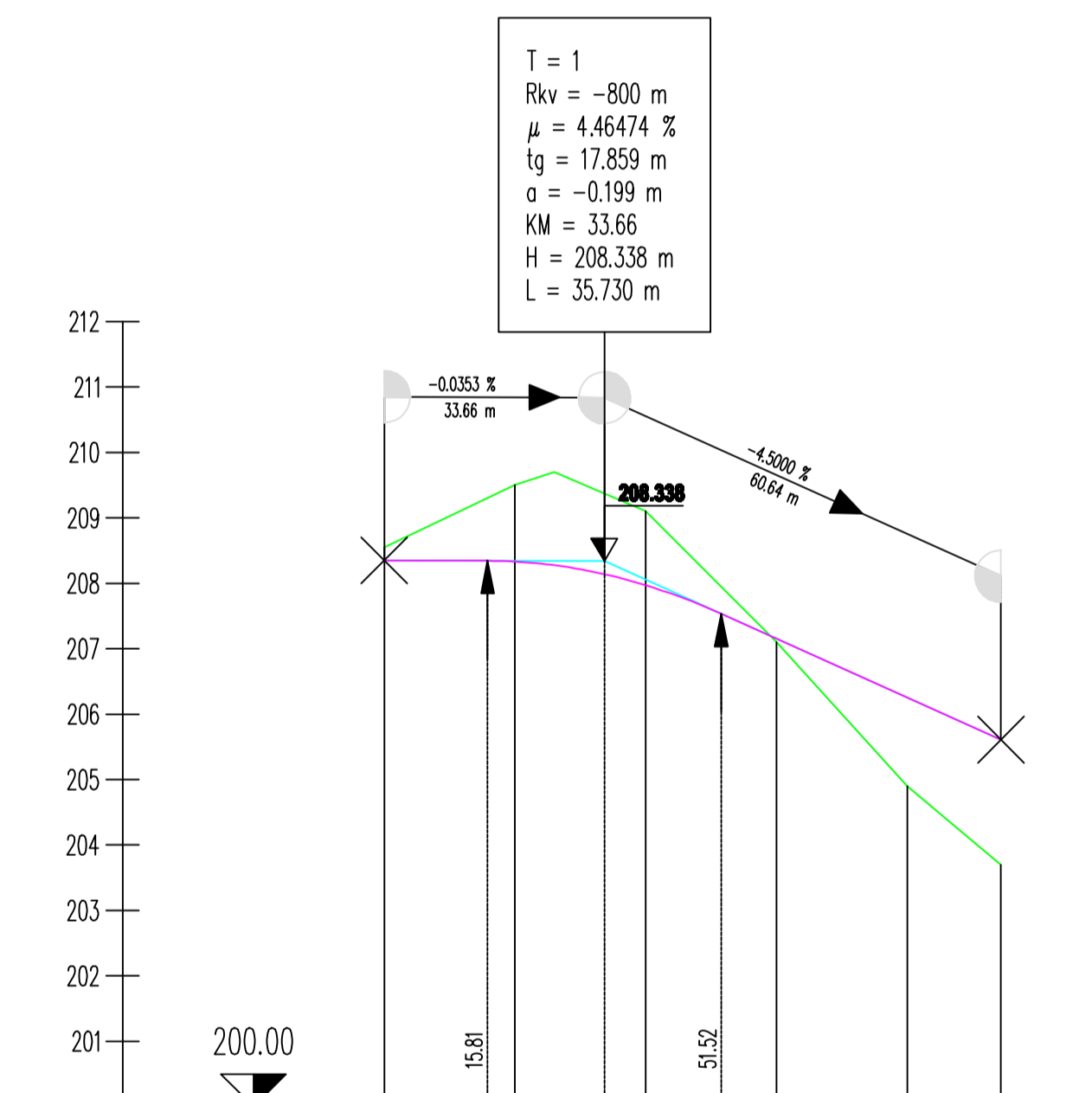
VZD Ulica Ivana Roba



PROFIL-3: OS_ROBOVA
MEROLO 1:1000/100

OZNAKE PROFILOV	13	20.000	14	20.000	15	20.000	16	20.000	17	20.000	18	20.000	19	20.000	20	20.000	21
STACIONAŽE	60.00	80.00	80.00	20.00	40.00	60.00	80.00	80.00	20.00	40.00	60.00	80.00	80.00	20.00	40.00	60.00	80.00
KOTE TERENA	208.750	209.150	209.410	209.640	209.150	208.700	208.590	208.600	209.300								
KOTE NIVELETE	208.750	209.144	209.344	209.344	209.145	208.637	208.530	208.223	208.300								
PREME IN KRIVINE	Desno - Krivina $A=144.60$ $L=26.81$ $A=99.59$ $L=26.81$ $R=-370.00$ $A=78.97$ $L=16.95$ $d=11.51$ $d=69.68$ Levo - Krivina																

VZD priključna




PROFIL-5: OS_PRIKLJUČNA
MEROLO 1:1000/100

OZNAKE PROFILOV	P0	20.000	P1	20.000	P2	20.000	P3	20.000	P4	14.300	P5
STACIONAŽE	20.00	20.00	40.00	60.00	80.00	94.30					
KOTE TERENA	208.550	209.500	209.100	207.100	204.900	203.700					
KOTE NIVELETE	208.350	208.332	207.970	207.153	206.253	205.810					
PREME IN KRIVINE	Desno - Krivina										

OBČINSKI PODROBNI PROSTORSKI NAČRT TURKOV HRIB

vzdolžni prerezi cest
m 1:1000/100

NEPOBVAJENO KOPIRANJE IN RAZMNOŽEVANJE NI DOKOLENO		ŠTEVILKA PROJEKTA 236/06	
PREDMET:	OBČINSKI PODROBNI PROSTORSKI NAČRT TURKOV HRIB		
NAROČNIK:	MESTNA OBČINA NOVO MESTO IN LASTNIKI ZEMLJIŠČ		
VODJA PROJEKTA:	RAZVOJAN ROMH urne.dipl.inz.uz.kraj. 0663 IZS AK-0834		MERILO: 1:1000/100
ODGOVORNI PROJEKTANT:	RAZVOJAN ROMH urne.dipl.inz.uz.kraj. 0663 IZS AK-0834		DATUM: junij 2008
PROJEKTANT:	RAZVOJAN NIČ urne.dipl.inz.grad. ACER d.o.o. Novo Mesto		LIST ŠTEVILKA: 9