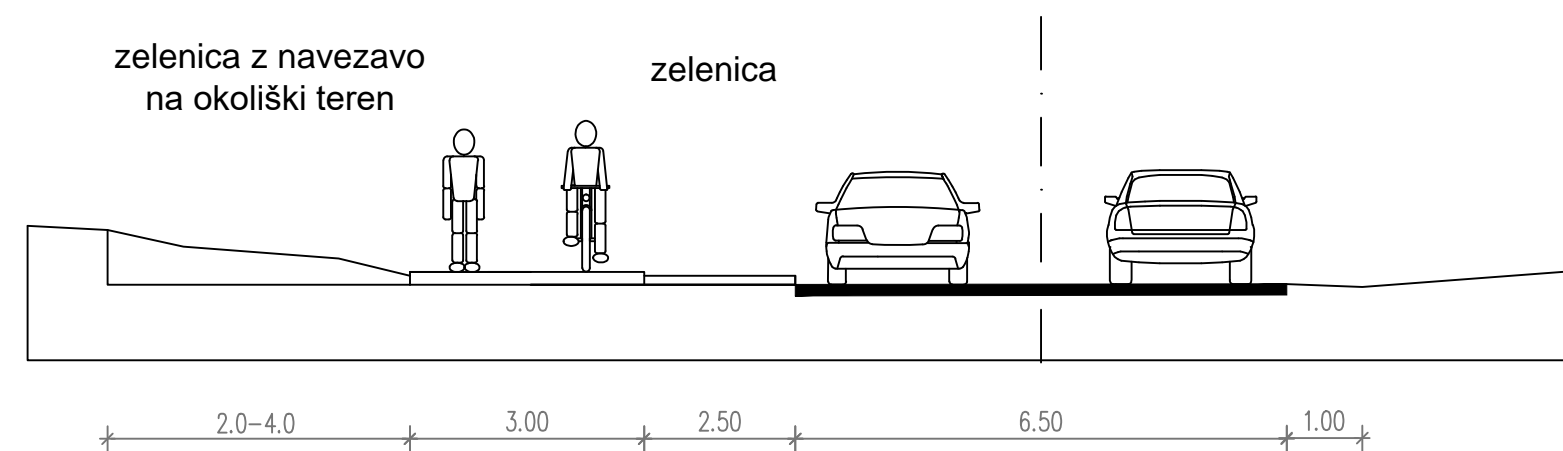
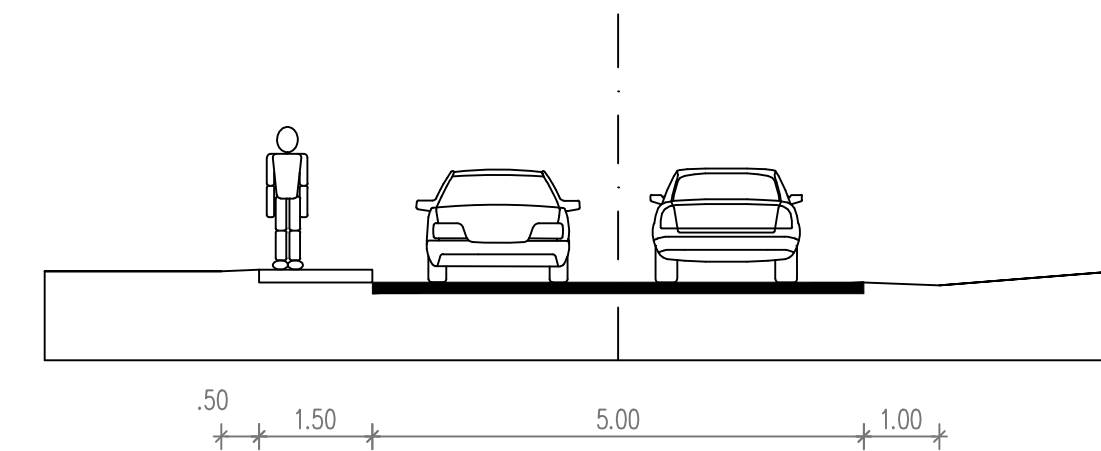


MIRNOPEŠKA CESTA



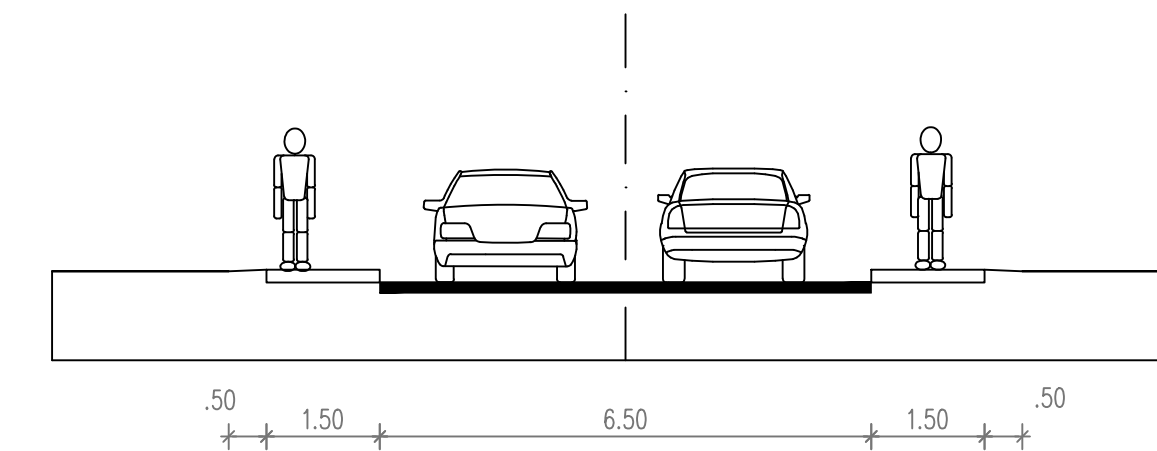
vozni pas	2 x 3,25 m	6,50 m
zelenica	1 x 2,50 m	2,50 m
peš in kolesarska pot	1 x 3,00 m	3,00 m
zelenica	1 x 2,00 - 4,00 m	2,00 - 4,00 m
bankina/berma	1 x 1,00 m	1,00 m
SKUPAJ		15,00 - 17,00 m

BREZJE - ŽABJAK Južni del (cesta 2) Severni del (rekonstrukcija ceste od priključka na mirnopeško cesto do vrtca)



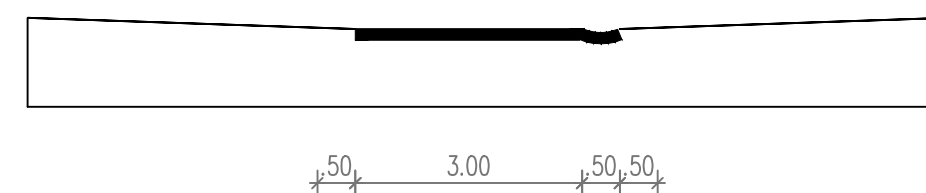
vozni pas	2 x 2,50 m	5,00 m
pločnik	1 x 1,50 m	1,50 m
bankina/berma	1 x 0,50 m	0,50 m
bankina/berma	1 x 1,00 m	1,00 m
SKUPAJ		8,00 m

BREZJE - ŽABJAK (Južni del - cesta 1) GOSPODARSKA CONA ZAHOD (cesta A in B)



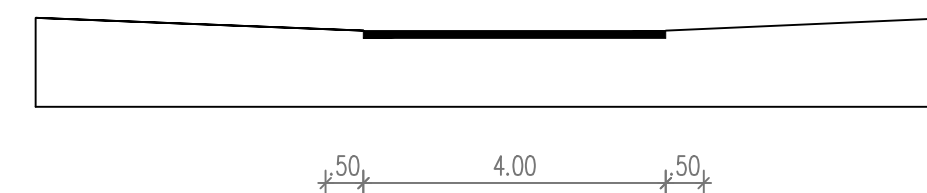
vozni pas	2 x 3,25 m	6,50 m
pločnik	2 x 1,50 m	3,00 m
bankina/berma	2 x 0,50 m	1,00 m
SKUPAJ		10,50 m

BREZJE - ŽABJAK Severni in južni del (dostopne ceste)




vozni pas	1 x 3,00 m	3,00 m
asf. mulda	1 x 0,50 m	0,50 m
bankina/berma	2 x 0,50 m	1,00 m
SKUPAJ		4,50 m

BREZJE - ŽABJAK Južni del (makadamska pot 1)



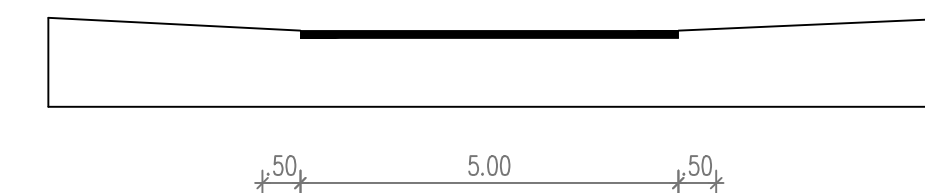
vozni pas	2 x 2,00 m	4,00 m
bankina/berma	2 x 0,50 m	1,00 m
SKUPAJ		5,00 m

BREZJE - ŽABJAK Južni del (makadamska pot 2)



vozni pas	2 x 2,50 m	5,00 m
bankina/berma	2 x 0,50 m	1,00 m
SKUPAJ		5,00 m

BREZJE - ŽABJAK Južni del (dostopna pot do platojev)



vozni pas	2 x 2,50 m	5,00 m
bankina/berma	2 x 0,50 m	1,00 m
SKUPAJ		5,00 m

načrtovalec:	Acer Novo mesto d.o.o.	narčnišnik:	Mestna občina Novo mesto
ime:		id. št.:	
vodja naloge:	mag. Jelka Hudoklin, univ. dipl. inž. kraj. arh.	ZAPS 0850 KA	naloga: Spremembe in dopolnitve Občinskega prostorskega načrta 3 (SD OPN 3) Prostorski izvedbeni pogoji za območje romskega naselja Brezje-Žabjak in gospodarske cone Zahod
sodelavci:	Igor Črnugej, univ. dipl. inž. arh. mag. Radovan Nikič, univ. dipl. inž. grad.	ZAPS 1079 A IZS G-0324	
št. naloge:	J-9/17	datum:	julij 2018
merilo:			1 : 100
naslov karte:			Tipični prečni profili cest