







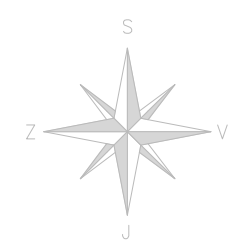





LEGENDA:

-  MEJA OBMOČJA UREDITVENEGA NAČRTA ZDRAVSTVENI KOMPLEKS
-  MEJA OBMOČJA LOKACIJSKEGA NAČRTA ZA ŠMIHELSKO (LJUBENSKO) CESTO
-  OBSTOJEČE PARCELNE MEJE
-  MEJA ZEMLJIŠKE PARCELE
-  **989 m²** POVRŠINA ZEMLJIŠKE PARCELE
-  POVRŠINA ZEMLJIŠKE PARCELE
-  JAVNE POVRŠINE
-  NOTRANJE POVEZOVALNE CESTE



NAČRT PARCEL

1:1000

Načrtovalec: 		Naročnik in pripravilec: MESTNA OBČINA NOVO MESTO Seklova cesta 1, Novo mesto	
Delovna skupina: Irne: Ident.št.: Podpis:		Objekt: ZDRAVSTVENI KOMPLEKS NOVO MESTO	
Odgovorni vodja: GORAZD CIBIC, u.d.i.a. ZAPS 0545 A		Faza: UREDITVENI NAČRT SPREJET DOKUMENT	
Sodelavci: DUŠAN GRANDA, u.d.i.g. IZS G-0146 VIKTORIJA BAJEC, dipl.upr.org. SIMON ORAČ, gradb.teh. KLAVDIJA PEČNIK, gradb.teh.		Naslov karte: NAČRT PARCEL	
Št. naloga: UN-6/01-06		Datum: FEBRUAR 2008	
		Merilo: 1:1000	
			Št. karte: 21