
























LEGENDA:


-  OBMOČJE OPPN
-  DOSTOP NA OBMOČJE OPPN - 1. FAZA (PRED IZVEDBO JZC)
-  DOSTOP NA OBMOČJE OPPN - 2. FAZA (PO IZVEDBI JZC)
-  OBSTOJEČ DOSTOP
-  DOSTOP NA EUP NRV\_06
-  BELOKRANJSKA CESTA
-  JAVNA POT
-  UKINITEV JAVNE POTI V 2. FAZI (PO IZVEDBI JZC)
-  OPPN ZA JUŽNO ZBIRNO CESTO (DUL, št. 11/23)
-  OPPN POGANŠKI VRH (Ur. I. RS, št. 97/08)
-  DPN ZA 3. RAZVOJNO OS (Ur. I. RS, št. 102/12 in 70/17)
-  POMEMBNEJŠA KRIŽIŠČA
-  AVTOBUSNO POSTAJALIŠČE / OBSTOJEČE
-  OBJEKT ENERGETIKE (RTP GOTNA VAS)
-  DALJNOVOD / 110 kV
-  GOZDNI ROB
-  KMETIJSKE POVRŠINE

UREDITVENE ENOTE

-  UE 1 - OBMOČJE DEJAVNOSTI POSLOVNO-GOSPODARSKE CONE
-  UE 2 - OBMOČJE ZELENIH POVRŠIN (OBSTOJEČE)
-  UE 3 - OBMOČJE PROMETNE IN OSTALE INFRASTRUKTURE
-  UE 4 - OBMOČJE REKONSTRUKCIJE GLAVNE CESTE

VAROVANA OBMOČJA

-  NARAVNA VREDNOTA: TEŽKA VODA
-  KULTURNA DEDIŠČINA: ARHEOLOŠKO NAJDIŠČE GOTNA VAS  
Vir: <http://www.mk.gov.si> (7. 3. 2023)

Načrtovalec:	 <small>Tržne analize, oblikovanje, projektiranje, okoljevarstvene študije, svetovanje Kočevarjeva ulica 1, Novo mesto, tel.: 07 373 15 31</small>			Pobudnik in naročnik:	ZASEBNI POBUDNIK
				Pripravitelj:	MESTNA OBČINA NOVO MESTO, Seidlova cesta 1, 8000 Novo mesto
Delovna skupina:	Ime:	Ident.št.	Podpis:	Projekt:	SD OPPN POGANCI
Odgovorni vodja izdelave OPPN:	mag. MATEJA KAUDEK, u.d.i.a.	ZAPS 1282 PA PPN		Faza:	DOPOLNJEN OSNUTEK
Projektant za področje infrast.:	DUŠAN GRANDA, u.d.i.g.	IZS G-0146		Naslov karte:	VPLIVI IN POVEZAVE S SOSEDNJIMI OBMOČJI
Sodelavci:	KLAVDIJA PEČNIK, dipl.inž.geod. TAMARA TRATAR, dipl.inž.kraj.arh.				
Št. naloge: 05/19-22-SD OPPN	Datum: OKTOBER 2023	Merilo: 1:5000			Št. karte: 3

Podloga: DOF