


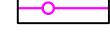








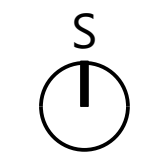



LEGENDA

-  OBMOČJE OPPN
-  MEJA OBMOČJA EUP
-  OZNAKA OBMOČJA EUP
-  MEJA OBMOČJA EUP AC-1/DPN-b
-  OBSTOJEČE MEJE ZEMLJIŠKE PARCELE
-  TOPOGRAFSKI NAČRT
-  MEJA GRADBENE PARCELE
-  OZNAKA PROSTORSKE ENOTE (PE)
-  GRADBENA PARCELA
-  JAVNO DOBRRO
-  JAVNA POVRŠINA
-  ZEMLJIŠČA ZA JAVNO DOSTOPNA POLNILNA MESTA PO POGOJIH ZIAG



<p>PROJEKTANT</p> 		<p>LIUBLJANSKI URBANISTIČNI ZAVOD d.d. Verovškova ulica 64, 1001 Ljubljana Telefon +386(0)1 360 24 00 www.luz.si • info@luz.si</p>
<p>PROJEKT</p>		<p>OPPN ZA PROSTORSKO UREDITEV SKUPNEGA POMENA ZA DEL GOSPODARSKE CONE NA BREZOVICI</p>
<p>NAROČNIK</p>		<p>ELES d.o.o. Hajdrihova 2 1000 Ljubljana</p>
<p>ODGOVORNI VODIA PROJEKTA</p>		<p>Janja SOLOMUN, univ. dipl. inž. arh. PPN 1520</p>
<p>ODGOVORNI PROJEKTANT</p>		<p>Ines ROT, univ. dipl. inž. arh.</p>
<p>SODELAVCI</p>		<p>Urša Rot, mag.inž.arh.</p>
<p>FAZA PROSTORSKEGA AKTA</p>		<p>OPPN - OSNUTEK</p>
<p>NAČRT</p>		<p>POVRŠINE NAMENJENE JAVNEMU DOBRU</p>
		<p>ID PA: 5646 ŠT. PROJEKTA: 9300 MERILO: 1:1000 ŠT. NAČRTA: 9 DATUM: maj 2025</p>