














- LEGENDA**
-  OBMOČJE OPPN
 -  MEJA OBMOČJA EUP
 -  OZNAKA OBMOČJA EUP
 -  MEJA OBMOČJA EUP AC-1/DPN-b
 -  MEJA OBMOČJA DPN HC
 -  OBSTOJEČE MEJE ZEMLJIŠKE PARCELE
 -  TOPOGRAFSKI NAČRT
 -  MEJA GRADBENE PARCELE
 -  **PE 2** OZNAKA PROSTORSKE ENOTE (PE)
 -  GP3 GRADBENA PARCELA
 -  64 ZAKOLIČBENA TOČKA MEJE OPPN
 -  64 ZAKOLIČBENA TOČKA MEJE PROSTORSKE ENOTE

	<p>PROJEKTANT LJUBLJANSKI URBANISTIČNI ZAVOD d.d. Verovškova ulica 64, 1001 Ljubljana Telefon +386(0)1 360 24 00 www.luz.si • info@luz.si</p>
<p>PROJEKT</p>	<p>OPPN ZA PROSTORSKO UREDITEV SKUPNEGA POMENA ZA DEL GOSPODARSKE CONE NA BREZOVICI</p>
<p>NAROČNIK</p>	<p>ELES d.o.o. Hajdrihova 2 1000 Ljubljana</p>
<p>ODGOVORNI VODJA PROJEKTA</p>	<p>Janja SOLOMUN, univ. dipl. inž. arh.</p>
<p>ODGOVORNI PROJEKTANT</p>	<p>Ines ROT, univ. dipl. inž. arh.</p>
<p>SODELAVCI</p>	<p>Urša Rot, mag.inž.arh.</p>
<p>FAZA PROSTORSKEGA AKTA NAČRT</p>	<p>OPPN - USKLAJEN PREDLOG NAČRT OBODNE PARCELACIJE, PARCELACIJE ZEMLJIŠČ IN ZAKOLIČBENE TOČKE</p>
	<p>ID PA: 5646 ŠT. PROJEKTA: 9300 MERILO: 1:1000 ŠT. NAČRTA: 8 DATUM: april 2026</p>