

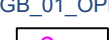










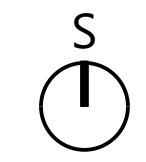



NOVO MESTO

JAVNO DOBRO

LEGENDA

-  OBMOČJE OPPN za PUSP
-  MEJA OBMOČJA EUP
-  OZNAKA OBMOČJA EUP
-  MEJA OBMOČJA EUP AC-1/DPN-b
-  MEJA OBMOČJA DPN HC
-  OBSTOJEČE MEJE ZEMLJIŠKE PARCELE
-  TOPOGRAFSKI NAČRT
-  MEJA GRADBENE PARCELE
-  OZNAKA PROSTORSKE ENOTE (PE)
-  GRADBENA PARCELA
-  JAVNO DOBRO
-  JAVNA POVRŠINA
-  ZEMLJIŠČA ZA JAVNO DOSTOPNA POLNILNA MESTA PO POGOJIH ZIAG



	PROJEKTANT LJUBLJANSKI URBANISTIČNI ZAVOD d.d. Verovškova ulica 64, 1001 Ljubljana Telefon +386(0)1 360 24 00 www.luz.si • info@luz.si
PROJEKT	OPPN ZA PROSTORSKO UREDITEV SKUPNEGA POMENA ZA DEL GOSPODARSKE CONE NA BREZOVICI
NAROČNIK	ELES d.o.o. Hajdrihova 2 1000 Ljubljana
ODGOVORNI VODIA PROJEKTA	Janja SOLOMUN, univ. dipl. inž. arh. PPN 1520
ODGOVORNI PROJEKTANT	Ines ROT, univ. dipl. inž. arh.
SODELAVCI	Urša Rot, mag.inž.arh.
FAZA PROSTORSKEGA AKTA	OPPN - USKLAJENI PREDLOG
NAČRT	POVRŠINE NAMENJENE JAVNEMU DOBRU
ID PA:	5646
ŠT. PROJEKTA:	9300
MERILO:	1:1000
ŠT. NAČRTA:	9
DATUM	april 2026