




LEGENDA:

-  Meja območja OPPN
-  Obstoječa parcelna meja
-  Predvidena parcelna meja

ŠT.	POV.
1	9018 m <sup>2</sup>

Naslov karte:	<b>Načrt parcelacije</b>		
Vsebina:	<b>OPP za širitev kmetijskega gospodarstva z id. št. KMG-MID 100363783 v Dolenjem Karteljevem</b>		
Prilavljavec:	MESTNA OBČINA NOVO MESTO Seidlova cesta 1, 8000 Novo mesto		
Izdovalec:	SAPO d.o.o., Ulica pod lipo 15 8340 Crnomelj	Faza:	Sprejet dokument
Prostorski načrtovalec:	Danijela Kure Kastelc, univ. dipl. inž. arh.	Ident. št.:	ZAPS 1559 A
Področje GJI:	Irena Judež, univ. gradb.	Ident. št.:	IZS-G091
Sodelavec:	Matěj Kure, dipl. vizual. umet.	Merilo:	1:1000
Številka projekta:	1/2019-OPP	Datum:	December 2019
		Številka risbe:	10