














LEGENDA:

-  Meja območja OPPN
-  Parcelna meja
-  Hlev
-  Stanovanjski oz. poslovno–stanovanjski objekt
-  Predvideni koritasti silosi
-  Obstoječi koritasti silosi
-  Mlekarna
-  Montažni silosi
-  Strojna lopa/Senik
-  Jama za gnojevko
-  Zelena bariera – avtohtono visokoraslo drevje in grmovnice
-  Predviden manipulacijski prostor
-  Območje za razvoj objektov

Naslov karte:	Ureditvena situacija OPPN		
Vsebina:	OPP za širitev kmetijskega gospodarstva z id. št. KMG-MID 100363783 v Dolenjem Karteljevem		
Prilavljavec:	MESTNA OBČINA NOVO MESTO Seidlova cesta 1, 8000 Novo mesto		
Izdovalec:	SAPO d.o.o., Ulica pod lipo 15 8340 Crnomelj	Faza:	Sprejet dokument
Prostorski načrtovalec:	Danijela Kure Kastelc, univ. dipl. inž. arh.	Ident. št.:	ZAPS 1559 A
Področje GJl:	Irena Judež, inž.gradb.	IZS-G091	
Sodelavec:	Matej Kure, dipl. vizual. umet.	Merilo:	1:1000
Številka projekta:	1/2019-OPP	Datum:	December 2019
		Številka risbe:	5